

## ОПИСАНИЕ МЕСТОПОЛОЖЕНИЯ ГРАНИЦ

Публичный сервитут объекта «Сооружение: «Газопровод низкого давления», кадастровый номер  
50:28:0020204:72

(наименование объекта, местоположение границ которого описано (далее - объект))

### Раздел 1

#### Сведения об объекте

№ п/п	Характеристики объекта	Описание характеристик
1	2	3
1	Местоположение объекта	Московская область, городской округ Домодедово, Домодедово г
2	Площадь объекта ± величина погрешности определения площади ( $P \pm \Delta P$ )	1 019 м <sup>2</sup> ± 11 м <sup>2</sup>
3	Иные характеристики объекта	Вид объекта реестра границ: Зона с особыми условиями использования территории Содержание ограничений использования объектов недвижимости в пределах зоны или территории: Публичный сервитут, для целей размещения линейных объектов системы газоснабжения, их неотъемлемых технологических частей. Срок установления 49 лет. Обладатель публичного сервитута: Акционерное Общество "Мособлгаз". Адрес: Московская обл, г. Одинцово, д. Раздоры, 1-й км Рублево-Успенского шоссе, д. 1, корп. Б. Электронная почта: info@mosoblgaz.ru

**Раздел 2**

**Сведения о местоположении границ объекта**

**1. Система координат** МСК-50, зона 2

**2. Сведения о характерных точках границ объекта**

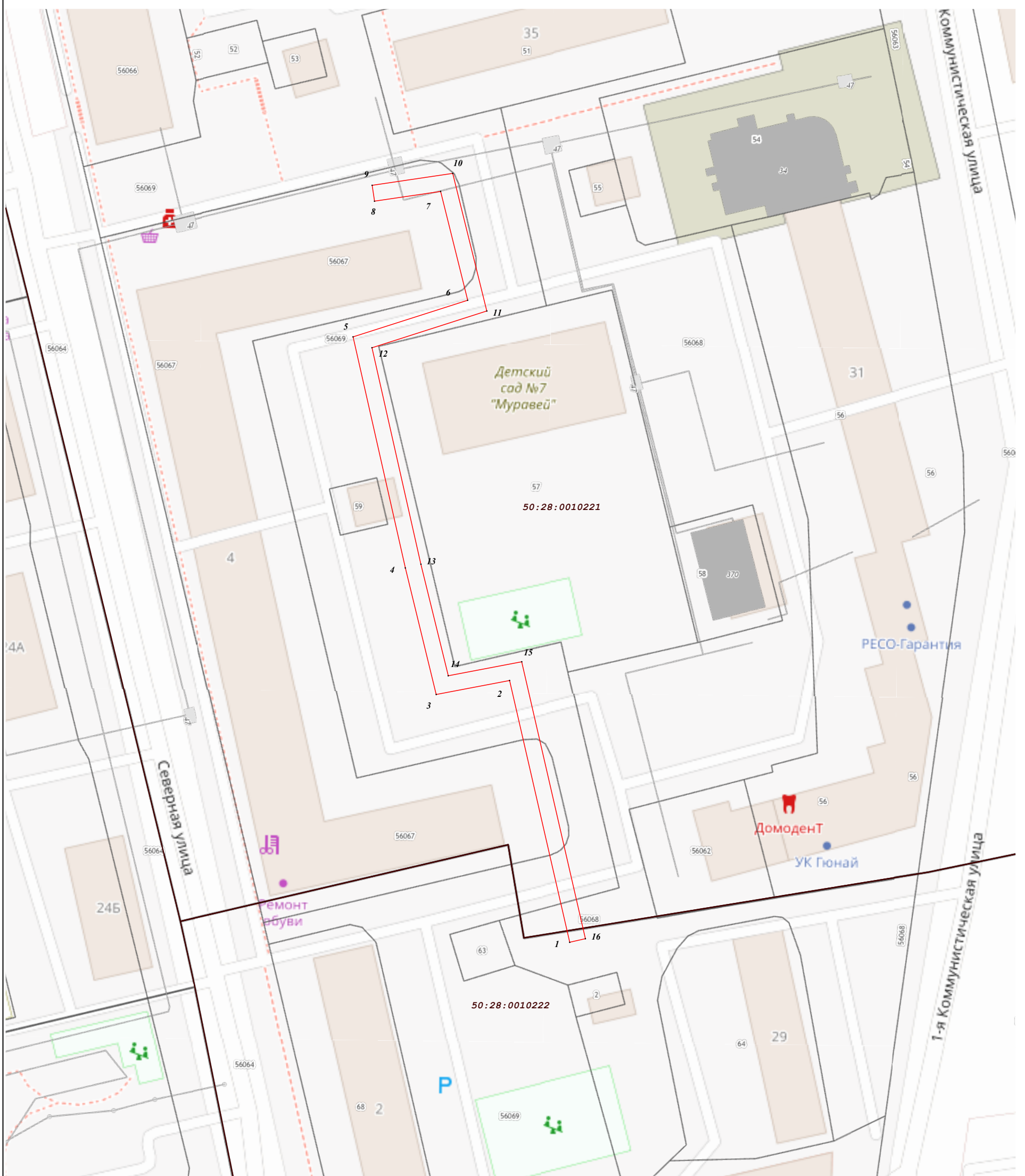
Обозначение характерных точек границ	Координаты, м		Метод определения координат характерной точки	Средняя квадратическая погрешность положения характерной точки (Mt), м	Описание обозначения точки на местности (при наличии)
	X	Y			
1	2	3	4	5	6
1	434 978,83	2 203 400,29	Аналитический метод	0,10	—
2	435 043,93	2 203 385,34		0,10	
3	435 040,44	2 203 367,11		0,10	
4	435 071,92	2 203 359,42		0,10	
5	435 129,36	2 203 346,43		0,10	
6	435 138,45	2 203 374,92		0,10	
7	435 165,51	2 203 368,21		0,10	
8	435 163,08	2 203 351,76		0,10	
9	435 167,04	2 203 351,18		0,10	
10	435 169,99	2 203 371,21		0,10	
11	435 135,77	2 203 379,70		0,10	
12	435 126,66	2 203 351,13		0,10	
13	435 072,84	2 203 363,32		0,10	
14	435 045,10	2 203 370,09		0,10	
15	435 048,59	2 203 388,38		0,10	
16	434 979,73	2 203 404,19		0,10	
1	434 978,83	2 203 400,29		0,10	

**3. Сведения о характерных точках части (частей) границы объекта**

1	2	3	4	5	6
—	—	—	—	—	—







Раздел 4  
План границ объекта



Масштаб 1:1 000

Используемые условные знаки и обозначения:

-  - граница кадастрового квартала по сведениям ЕГРН
-  - характерная точка границы зоны
-  - граница зоны
-  - граница земельного участка по сведениям ЕГРН

Подпись \_\_\_\_\_



Дата « 9 » декабря 20 22 г.

Место для оттиска печати (при наличии) лица, составившего описание местоположения границ объекта